

PUERTO DE LA SAVINA
ESCALA 1/1000

AREA 1			
USO COMERCIAL			
SIGLAS	FINALIDAD	SUPERFICIE m ²	
C-1	PROPIA	9633	
C-R	RESERVA	3670	
C-C	COMUNES	10068	
TOTAL		23371	

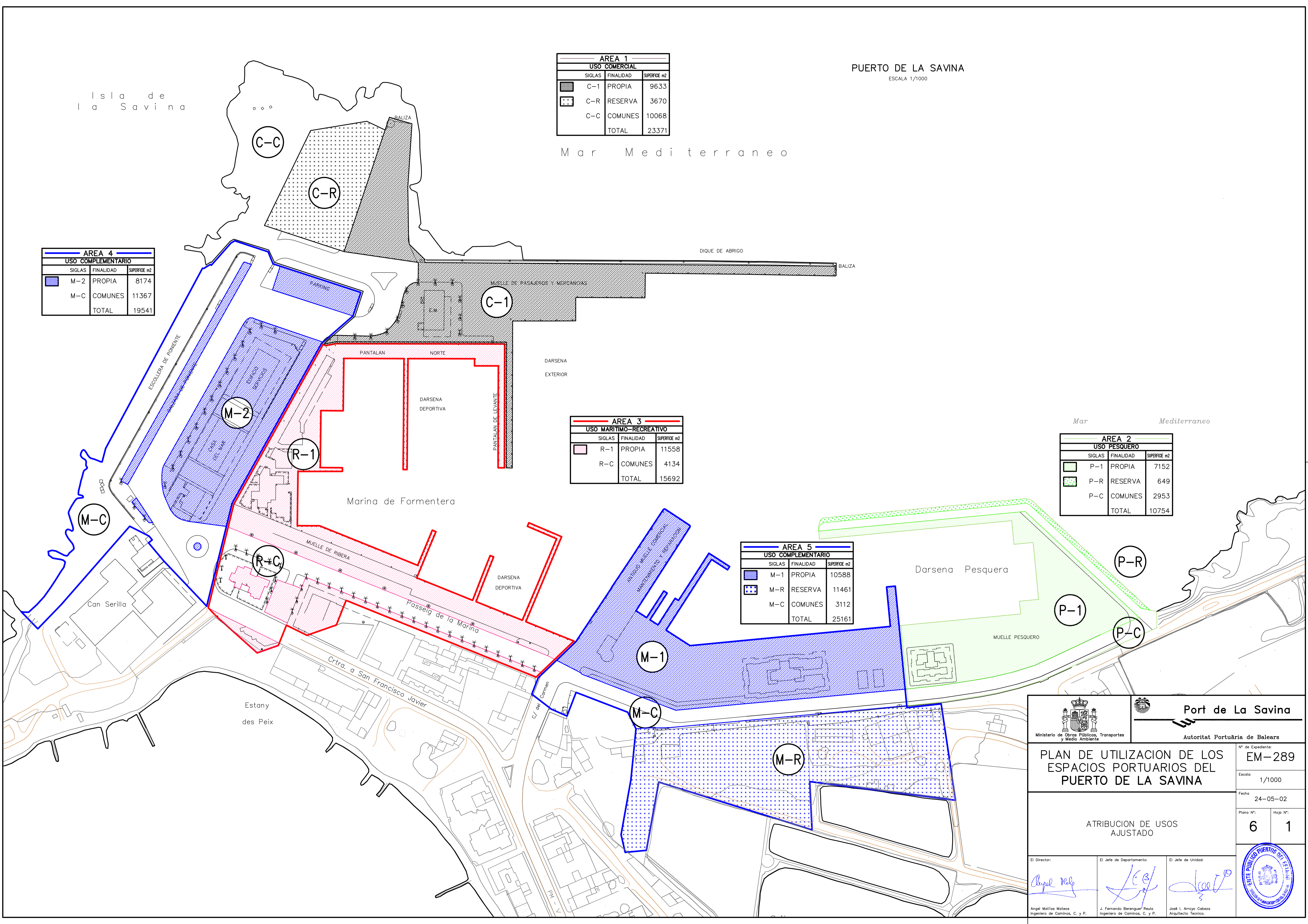
Mar Mediterráneo






AREA 4			
USO COMPLEMENTARIO			
SIGLAS	FINALIDAD	SUPERFICIE m ²	
M-2	PROPIA	8174	
M-C	COMUNES	11367	
TOTAL		19541	

AREA 3			
USO MARITIMO-RECREATIVO			
SIGLAS	FINALIDAD	SUPERFICIE m ²	
R-1	PROPIA	11558	
R-C	COMUNES	4134	
TOTAL		15692	

AREA 2			
USO PESQUERO			
SIGLAS	FINALIDAD	SUPERFICIE m ²	
P-1	PROPIA	7152	
P-R	RESERVA	649	
P-C	COMUNES	2953	
TOTAL		10754	

AREA 5			
USO COMPLEMENTARIO			
SIGLAS	FINALIDAD	SUPERFICIE m ²	
M-1	PROPIA	10588	
M-R	RESERVA	11461	
M-C	COMUNES	3112	
TOTAL		25161	



			
Ministerio de Obras Públicas, Transportes y Medio Ambiente		Autoritat Portuària de Balears	
PLAN DE UTILIZACION DE LOS ESPACIOS PORTUARIOS DEL PUERTO DE LA SAVINA			N° de Expediente: EM-289
ATRIBUCION DE USOS AJUSTADO			Escala: 1/1000
Fecha: 24-05-02			Hoja N°: 1
El Director:  Angel Matias Mateos Ingeniero de Caminos, C. y P.		El Jefe de Departamento:  J. Fernando Berenguer Reula Ingeniero de Caminos, C. y P.	El Jefe de Unidad:  José I. Arroyo Cabeza Arquitecto Técnico.
